

**Felsőtárkány Község Önkormányzatának 15/2014. (XI.21.) önkormányzati rendelete**

**Felsőtárkány község Helyi Építési Szabályzatáról szóló  
3/2011. (I.20.) önkormányzati rendeletének módosításáról**

Felsőtárkány Község Önkormányzatának Képviselőtestülete Az épített környezet alakításáról és védelméről szóló 1997.évi LXXVIII. törvény (a továbbiakban: Étv.) 6/A.§ (3) bekezdésében és a 62.§ (6) bekezdés 6. pontjában kapott felhatalmazás alapján, a Magyarország helyi önkormányzatairól szóló 2011. évi CLXXXIX. törvény 13.§ (1) bekezdés 1. pontjában és az Étv. 6.§ (1) bekezdésében meghatározott feladatkörében eljárva módosítja a Helyi Építési Szabályzatáról szóló 3/2011. (I.20.) sz. rendeletét, és elfogadja a rendelet mellékletét képező, alábbi számú és című szabályozási tervet, az abban lehatárolt területre vonatkozóan:

1. sz. melléklet: **Szab-1. jelű SZABÁLYOZÁSI TERVLAP**


**1.§**



- (1) A 3/2011. (I. 20.) sz. Helyi Építési Szabályzat rendelet szövege nem módosul.
- (2) A rendelet mellékletét képező Szabályozási terv, az abban lehatárolt területrészekre vonatkozóan az Szab-1. sz. tervlapra változik.

**Záró rendelkezés**

**2.§**

- (1) E rendelet az elfogadást követő napon lép hatályba és hatályba lépését követő napon hatályát veszti.

  
.....  
**dr. Juhász Attila Simon**  
polgármester

  
  
.....  
**Hegyiné Kertész Zsuzsanna**  
jegyző

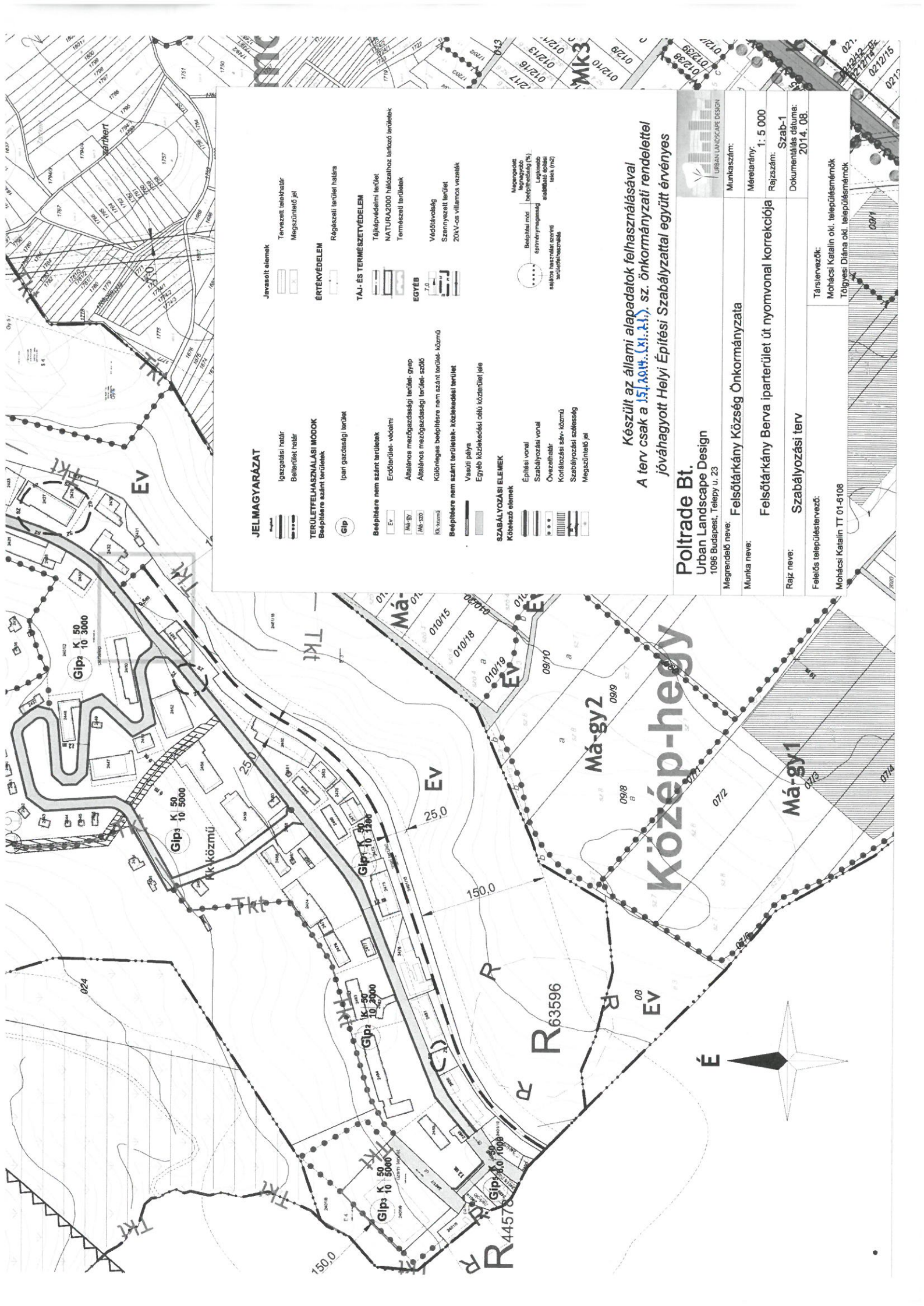
Záradék:

Kihirdetve: 2014. november 21.

  
.....  
**Hegyiné Kertész Zsuzsanna**  
jegyző

**MELLÉKLET:**

1. sz. melléklet: **Szab-1. jelű SZABÁLYOZÁSI TERVLAP**



**JELMAGYARÁZAT**

- Javasolt elemek
- Tervezett telekhatár
- Megszüntetendő jel
- ÉRTÉKVÉDELEM
- Régiészeti területi határa

**TERÜLETFELHASZNÁLÁSI MÓDOK**

- Beépítéskor szánt területek
- ipari gazdasági terület
- Beépítéskor nem szánt területek
- Endőrtürelmi terület
- Általános mezőgazdasági terület-gyep
- Általános mezőgazdasági terület-szög
- Különlégs beépítéskor nem szánt terület-közmű
- Beépítéskor nem szánt terület-közlekedési terület
- Vasúti pályák
- Egyéb közlekedési célú közterületi jelek

**SZABÁLYOZÁSI ELEMELK**

- Kötelező elemek
- Építési vonal
- Szabályozási vonal
- Övezetelhatár
- Konfliktusos sáv-közmű
- Szabályozási szélesség
- Megszüntetendő jel

**EGYÉB**

- Tájvédelmi terület
- NATURA2000 háttérbehozott területek
- Természetvédelmi területek
- Vadterület
- Szennyezett terület
- 20kV-os villamos vezeték



Készült az állami alapadatok felhasználásával  
 A terv csak a 15. sz. önkormányzati rendelettel  
 jóváhagyott Helyi Építési Szabállyzattal együtt érvényes

**Polttrade Bt.**  
 Urban Landscape Design  
 1096 Budapest, Telepy u. 23

Megrendelő neve: **Felsőtárkány Község Önkormányzata**

Munka neve: **Felsőtárkány Berva iparterület út nyomvonal korrekciója**

Munkaszám: **Szab-1**

Méretarány: **1: 5 000**

Rajzszám: **2014. 08.**

Dokumentálás dátuma: **2014. 08.**

Társ tervezők:  
 Mohácsi Katalin okl. településmérnök  
 Tólgyes Dána okl. településmérnök

Feladatok: **TT 01-6/08**

Projekt címe: **Közép-hegy**

Projekt szám: **09/1**

